

VÝKAZ DOSAVADNÍHO A NOVÉHO STAVU ÚDAJŮ KATASTRU NEMOVITOSTÍ

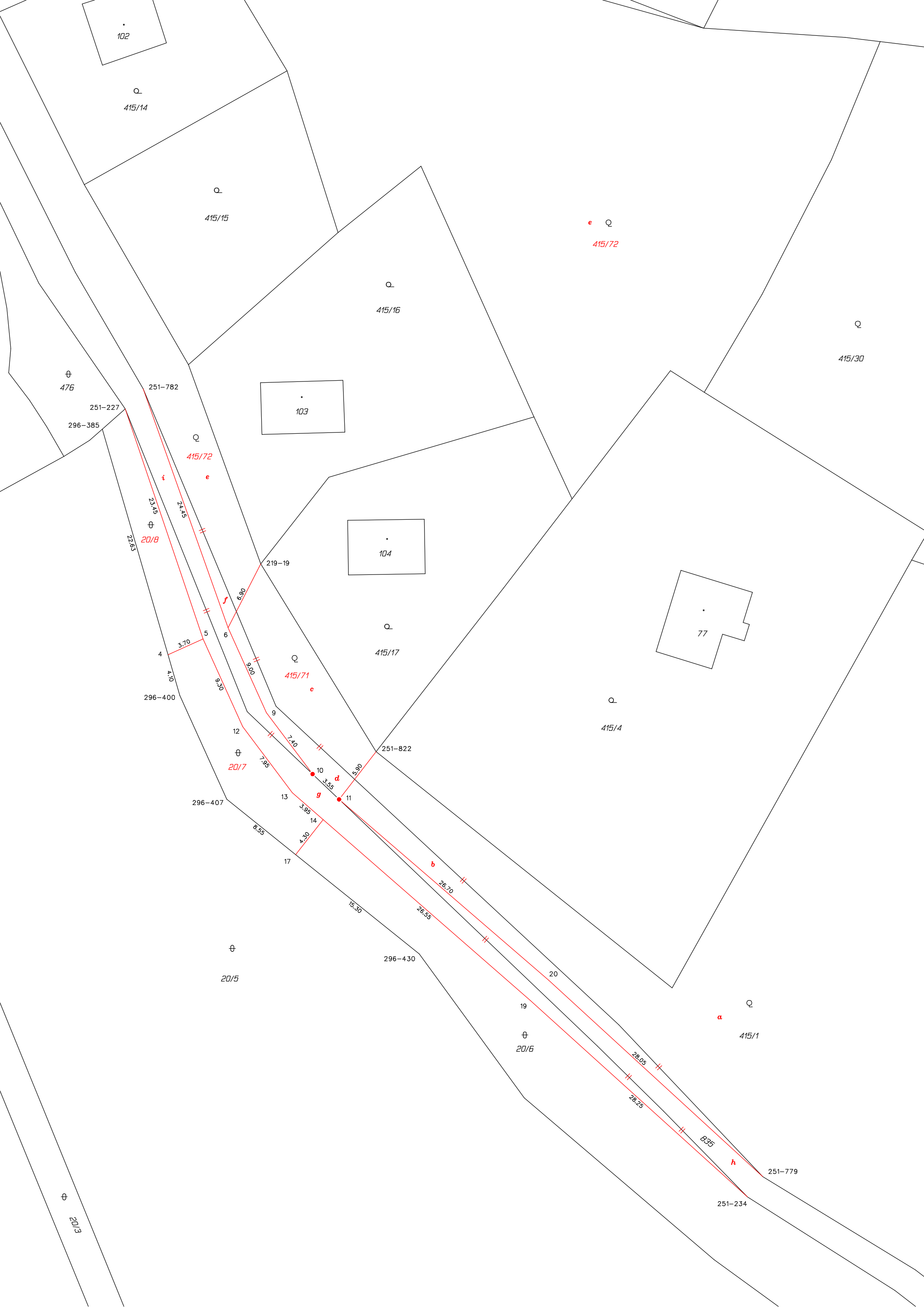
Dosavadní stav				Nový stav												
Označení pozemku parc. číslem	Výměra parcely		Druh pozemku Způsob využití	Označení pozemku parc. číslem	Výměra parcely		Druh pozemku Způsob využití	Typ stavby Způsob využití	Zpús. určení výměr	Porovnání se stavem evidence právních vztahů						
	ha	m ²			ha	m ²				Díl přechází z pozemku označeného v katastru nemovitostí	dřívější poz. evidenci	Číslo listu vlastnictví	Výměra dílu		Označení dílu	
											ha	m ²				
20/6	16	06	ostat. pl. neplodná půda	20/6	13	04	ostat. pl. neplodná půda		0	20/6		10001	13	04		
				20/7	1	02	ostat. pl. neplodná půda		0	20/6		10001	1	02		
				20/8		75	ostat. pl. neplodná půda		0	20/6		10001		75		
415/1	2	25	53	ovoc. sad	415/1	1	78	51	ovoc. sad	0	415/1	10001	1	77	74	a
										0	835	10001		77		b
													1	78	51	
					415/71	1	32	ovoc. sad	0	415/1	10001		1	00		c
										0	835	10001		32		d
													1	32		
					415/72	46	95	ovoc. sad	0	415/1	10001		46	79		e
										0	835	10001		16		f
													46	95		
835	15	07	ostat. pl. ostat. komunikace	835	15	07	ostat. pl. ostat. komunikace		0	20/6		10001	1	25		g
										0	835	10001		82		h+i
													15	07		
	2	56	66		2	56	66									

Výkaz údajů o bonitovaných půdně ekologických jednotkách (BPEJ) k parcelám nového stavu

Parcelní číslo podle katastru nemovitostí		Kód BPEJ	Výměra		BPEJ na dílu parcely	Parcelní číslo podle katastru nemovitostí		Kód BPEJ	Výměra		BPEJ na dílu parcely	
zjednodušené evidence	ha		m ²	ha		m ²	zjednodušené evidence		ha	m ²		
415/1		54068	1	42	37	a	415/72		54068	46	50	e
		56811		15	74	a					3	f
					77	b				46	53	
					16	51		56811			29	e
		53816		16	80	a					13	f
		52644		2	83	a					42	
415/71		56811		1	00	c						
					32	d						
					1	32						

Zpřesnění geometrického a polohového určení pozemků podle §35 odst. 4 katastrální vyhlášky navržené v tomto geometrickém plánu lze v katastru nemovitostí provést jen na základě jeho ohlášení s náležitosti obdobnými souhlasnému prohlášení.

GEOMETRICKÝ PLÁN pro rozdělení pozemku, průběh vlastnický zpřesnění hranice pozemků	Geometrický plán ověřil úředně oprávněný zeměměřický inženýr:		Stejnopis ověřil úředně oprávněný zeměměřický inženýr:		
	Jméno, příjmení:	Ing. Radim Dankovič		Jméno, příjmení:	
	Číslo položky seznamu úředně oprávněných zeměměřických inženýrů:	536/1995		Číslo položky seznamu úředně oprávněných zeměměřických inženýrů:	
	Dne:	Číslo:		Dne:	Číslo:
Náležitosti a přesnosti odpovídá právním předpisům.	Katastrální úřad souhlasí s očíslováním parcel.		Tento stejnopis odpovídá geometrickému plánu v elektronické podobě uloženému v dokumentaci katastrálního úřadu.		
Vyhotovitel: Dankovič geodetická kancelář s.r.o. Radobyčická 10, 301 00 Plzeň tel.: 377 329 725, 602 149 183			Ověření stejnopisu geometrického plánu v listinné podobě.		
Číslo plánu: 364-145/2023					
Okres: Plzeň-sever					
Obec: Kunějovice					
Kat. území: Kunějovice					
Mapový list: DKM, Manětín 2-7/42					
Dosavadním vlastníkům pozemků byla poskytnuta možnost seznámit se v terénu s průběhem navrhovaných nových hranic, které byly označeny předepsaným způsobem: viz seznam souřadnic					



102

Q
415/14

Q
415/15

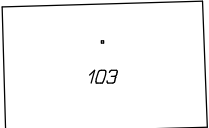
e Q
415/72

Q
415/16

Q
415/30

⊕
476

251-782



103

251-227

296-385

Q
415/72

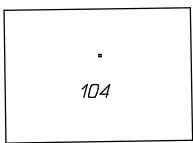
22.83

⊕
20/8

23.45

24.45

219-19



104

4

5

3.70

296-400

4.10

9.30

6

6.90

9.00

9

7.40

415/71

c

Q
415/17

251-822

Q
415/4

296-407

⊕
20/7

7.95

12

10

3.55

g

11

5.90

13

3.95

14

4.30

17

8.55

15.30

296-430

⊕
20/5

b

26.70

20

⊕
20/6

19

a

Q
415/1

28.05

28.25

8.35

h

251-779

251-234

⊕
20/3