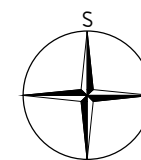
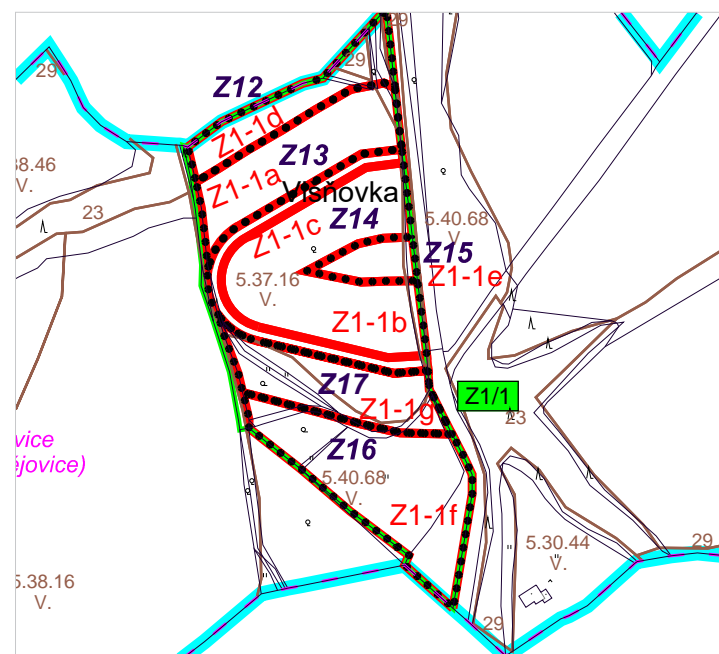


VÝKRES PŘEDPOKLÁDANÝCH ZÁBORŮ PŮDNÍHO FONDU 1 : 5 000

ZMĚNA Č. 1 ÚZEMNÍHO PLÁNU KUNĚJOVICE



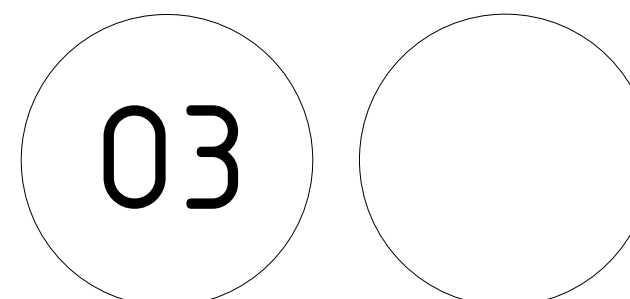
Lokalita Z1-1



ZÁZNAM O ÚČINNOSTI	
Označení správního orgánu, který změnu územního plánu vydal:	Zastupitelstvo obce Kunějovice
Datum nabytí účinnosti změny územního plánu:	
Jméno a příjmení, funkce a podpis oprávněné úřední osoby pořizovatele:	
Ing. Vladislava Krupičková referent MěÚ Nýřany, odbor ÚP	Ing. arch. Radek Boček, osoba zajišťující splnění kvalifikačních požadavků
Podpis a otisk úředního razítka:	Podpis a otisk úředního razítka:

LEGENDA

- Z1-1 hranice řešeného území změnou č. 1 vč. označení
- hranice katastrálního území
- hranice správního území
- hranice parcel
- Z14 zastavitelná plocha, označení plochy
- Z1-1a hranice a označení lokalit záboru
- 5.40.68
V. hranice BPEJ, kód a třída ochrany BPEJ



SEZNAM ŘEŠENÝCH LOKALIT ZMĚNOU Č. 1

Lokalita Z1-1 (47 881 m²)
kat. území Kunějovice
Vymezení zastavitelných ploch **Z13** pro plochy bydlení v rodinných domech - venkovské a **Z14** pro plochy bydlení v rodinných domech - venkovské a plochy veřejných prostranství. Vymezení zastavitelných ploch **Z12**, **Z15** a **Z16** pro plochy veřejného prostranství - veřejná zeleň.

PARÉ	ZMĚNA Č. 1 ÚZEMNÍHO PLÁNU KUNĚJOVICE
	VÝKRES PŘEDPOKL. ZÁBORŮ PŮDNÍHO FONDU
Pořizovatel	Městský úřad Nýřany, Ing. arch. Radek Boček
Schvalující orgán	Zastupitelstvo obce Kunějovice
Zpracovatel	Atelier M.A.A.T., s. r. o., IČ: 281 45 968
Zodpov. projektant	Ing. arch. Martin Jirovský, Ph.D., MBA, DiS., ČKA 03 311
Datum: únor 2023	Fáze: Návrh pro veřejné projednání
	M 1 : 5 000