

# ZÁPIS

Č. j. Z-U-06/VZZO-10-04/2015

## z 6. veřejného zasedání Zastupitelstva obce Kunějovice ve funkčním období 2014 – 2018, konaného dne 10. 4. 2015 v zasedací místnosti OÚ

Přítomní zastupitelé		Hlasování o usnesení		
Předsedající: Miloslav Novák	starosta	pro	proti	zdržel se
Jan Šabacký	místostarosta	5	0	0
Ověřovatel: Jiří Löwy	člen	Program jednání		<b>Přijat</b>
Ověřovatel: Václav Král	člen			
Marek Ludvík	člen			

**Přítomni:** 5 členů ZO

**Dřívější příchod:** Helena Ludvíková    **Dřívější odchod:** - - -

**Omluveni jmenovitě:** - - -

**Ověřovatelé:** J. Löwy, V. Král

**Zapisovatelkou** jednání určena: Helena Ludvíková, zaměstnanec obce zařazený do OÚ

**Hosté:** viz. Prezenční listina, příloha č. 2 [PL\_06/VZZO; 10-04/2015]

### 1.1. Úvodní část

Zasedání ZoK, které proběhlo v době od 18<sup>00</sup> do 21<sup>30</sup> hodin, zahájil a nadále i řídil Miloslav Novák, starosta obce. Přivítal členy ZO a přítomné hosty.

V době zahájení Zastupitelstva obce Kunějovice bylo přítomno 5 členů ZoK. Vzhledem k tomu, že byla přítomna nadpoloviční většina členů zastupitelstva obce, bylo ustanovení § 92 odst. 3 zákona č. 128/2000 Sb., o obcích (obecní zřízení), ve znění pozdějších předpisů, naplněno.

H. Ludvíková informovala, že oproti programu, který byl zveřejněn na úředních deskách, došlo k dnešnímu dni ke změnám, viz. Upravený program 7.3, 7.4

**1.2.** Ověřovateli dnešního zápisu starosta navrhuje Jiřího Löwy a Václava Krále.

**Hlasování: 3 členi ZO pro:** M. Novák, M. Ludvík, J. Šabacký, **0 proti**, **2 zdržel se** (V. Král, J. Löwy)

**Schváleno třemi hlasy**

**2.1.** Prezenční listinu podepsalo 5 přítomných členů, dva hosté, příloha Zápisu č. 2

Upozornění: Zveřejněná je **upravená verze** dokumentu z důvodu dodržení přiměřenosti rozsahu zveřejňovaných osobních údajů podle zákona č. 101/2000 Sb., o ochraně osobních údajů v platném znění. Osobní údaje fyzických osob jsou k nahlédnutí v zápisu na OÚ Kunějovice. Nedílnou součástí zápisu je pořizovaný záznam, který je k dispozici po dobu jednoho roku.

## 2.2. Doplnění obsahu Návrhu programu veřejného zasedání, schválení

### Upravený program

1.1. Úvodní část	1
1.2. Zahájení, určení ověřovatelů	
2.1. Prezenční listina, příloha č. 2 Zápisu	2
2.2. Doplnění obsahu Návrhu programu veřejného zasedání, schválení	
Projednání námitek k zápisu ze ZZOK ze dne 6. 3. 2015	3
Kontrola plnění usnesení z posledních jednání	4
Přenesené body jednání z předchozího zasedání	5
Body jednání	6
6.1. Závěr jednání Kontrolního výboru zastupitelstva obce ze dne 16. 3. 2015	
6.2. Rozhodnutí o ZTP, ADM 25,26/ZTP 2015 EO - E	
6.3. Žádost P. L. Ševčík	
6.4. Svoz nebezpečného odpadu	
6.5. Mapový server G-Obec	
6.6. Setkání starostů Plzeň - sever s představiteli PK a KÚPK, hejtmán Plzeňského kraje Václav Šlajs	
6.7. Záznam o využívání údajů - pravidelný roční výpis z Registru osob	
6.8. DZ - II + III tř. II_205 Aglomerační okruh – dokončení – ÚUK Nekomír v. Tlucná – v.OK	
6.9. Svoz kovů, nakládání s bioodpadem	
6.10. Územní rozhodnutí Stav. 12/2015	
6.11. Vytyčovací náčrt, situace chodník	
6.12. Žádost o stanovisko k umístění lokalit Z6 a Z12 v návrhu územního plánu Kunějovice	
6.13. Program jednání Finančního výboru Zastupitelstva obce Kunějovice	
6.14. Souhlas se změnou umístění stavby Kunějovice, p415/23, vVN, TS, kNN	
6.15. Zpráva o hospodaření v obecním lese za rok 2014, zhodnocení výsledků za LHP s platností 2010 - 2014	
6.16. Návrh na přesun smírčího kříže	
6.17. Schválení Havarijního plánu	
6.18. Závěrečný protokol ke zprávě o výsledku kontroly plátce, Zpráva o výsledku kontroly plateb na veřejné zdravotní pojištění	
6.19. Oznámení o návrzích opatření obecné povahy a výzva k uplatnění připomínek	

7.1. Nově zařazené body jednání, hlasování o upraveném programu jednání .....	7
7.2. Dle požadavků, připomínek a podnětů zastupitelů, občanů, ostatních účastníků zasedání	
7.3. JSDHO Kunějovice	
7.4. ÚP Kunějovice – krajinný prvek	
8. Diskuse zastupitelů, diskuse občanů, různé .....	8
9. Návrh usnesení, usnesení, příloha č. 4 Z-06/VZZO; 10-04/2015, další přílohy, závěr .....	9

## 2.2 Hlasování o upraveném programu jednání Zastupitelstva obce Kunějovice dne 10. 4. 2015:

✓  
**5 členů ZO pro** (M. Novák, J. Löwy, M. Ludvík, V. Král, J. Šabacký), **0 proti, 0 zdržel se**

**Schváleno všemi hlasy**

Následoval dotaz, zda má někdo z přítomných připomínku ke schválenému programu v souvislosti s plněním § 83 odstavec 2 zákona č. 128/2000 Sb., o obcích (obecní zřízení), ve znění pozdějších předpisů, zákona č. 491/2001 Sb., o volbách do zastupitelstev obcí a o změně některých zákonů, ve znění pozdějších předpisů, a zákona č. 159/2006 Sb., o střetu zájmů, ve znění pozdějších předpisů.

**Připomínky nebyly ze strany členů zastupitelstva vzneseny**

## 3. Projednání námitek k zápisu ze ZZoK ze dne 6. 3. 2015.

**Námítky proti zápisu vzneseny nebyly**

**4., 5.** M. Ludvík sdělil, že zápis z 5. zasedání zastupitelstva obce, konaného dne 6. 3. 2015, byl řádně ověřen a je uložen k nahlédnutí. K minulým jednáním konstatuje, že úkony dotýkající se schválených usnesení z posledních jednání jsou splněny. Do dnešního zasedání se přesouvá bod jednání - žádosti - vyhrazené parkovací místo P. Ševčík, žádost o kácení P. Ševčík.

**6.1. Zápis z jednání Kontrolního výboru** Zastupitelstva obce Kunějovice, ADM-JKV-16-03/2015-Lu, příloha č. 6 Zápisu ze dne 16. března 2015. Místo jednání kontrolního výboru: OÚ Kunějovice, Kunějovice 28, 330 35 Líšťany, zahájení jednání: 19.00 hodin. Plán prezkoumávání za období: leden – březen 2015 ( 9. 1. 2015 – 16. 3. 2015). Při jednání byli přítomni dle prezenční listiny:

- Miloslav Novák – starosta obce
- Václav Král – předseda a předsedající Kontrolního výboru Zastupitelstva obce Kunějovice
- Miloš Žemlička - člen Kontrolního výboru Zastupitelstva obce Kunějovice
- Jan Šabacký – místostarosta
- Jiří Löwy – člen ZOK
- Marek Ludvík – člen ZOK, předseda Finančního výboru ZOK
- Hana Habartová – pokladní obce
- Helena Ludvíková – referent úsc

Omluveni: František Hakr – člen Kontrolního výboru Zastupitelstva obce Kunějovice

## 1. Předmět jednání, přezkoumané písemnosti:

Kontrola plnění usnesení; úkolů vyplývajících z usnesení zastupitelstva;  
 Analýza provedených zápisů ze zasedání zastupitelstva;  
 Evidence věkového složení občanů obce, gratulace pro jubilanty;  
 Zhodnocení vybírání poplatků ze správních činností, neuhrazené poplatky;  
 Revize povodňového plánu, aktualizace údajů povodňové komise;  
 Požadavky ZO

## 2. Zjištění

Mezi prováděné kontroly Kontrolního výboru zastupitelstva obce Kunějovice v prvním pololetí roku 2015 patřila kontrola zápisů a usnesení zastupitelstva obce. Bylo shledáno, že zápisy a usnesení jsou vedeny řádně a přehledně. Kontrolní výbor evidoval věkové složení občanů obce a těm, kteří dosáhnou významného jubilea - 70 let, 75 let a výše, půjdou zástupci výboru gratulovat. V obci bývá pravidlem, že se gratulace zúčastní i starosta obce. Nejstarší občané si této aktivity značně váží. KV zhodnotil výši vybraných poplatků a výši neuhrazených poplatků ze správních činností. Zabýval se podrobněji příčinami neuhrazených poplatků. Návrhy na řešení spatřuje v poradě s právním zástupcem. KV navrhuje zastupitelstvu obce ke zvážení výběr levnější externí účetní firmy. KV provedl revizi povodňového plánu a aktualizoval údaje povodňové komise, dále překontroloval činnost finančního výboru, vzal na vědomí zprávu o jeho činnosti a Zápis z jednání FVZOK ze dne 16. února 2015. Členové KV se seznámili se Směrnicí o činnosti KV a Plánem práce/činností kontrolního výboru na rok 2015. Kontrolní výbor neshledal žádné nedostatky, nebyla zjištěna žádná odchylná stanoviska členů KV.

## 3. Závěr

Plnění opatření k odstranění nedostatků - nebyly zjištěny nedostatky. Ukončení jednání: 21.20 hodin. Zápis z jednání Kontrolního výboru Zastupitelstva obce Kunějovice ze dne 16. března 2015 (výtisk číslo 1) obdržel starosta obce.

## Přílohy: 7

- Pozvánka, program jednání KV ZOK
- Prezenční listina
- Zápis z jednání Finančního výboru ZOK ze dne 16. února 2015
- Evidence poplatků ze psa
- Evidence poplatků – dlužníci svoz SKO
- Věkové složení obyvatel
- Povodňový plán, povodňová komise

Použitá zkratky: KVZOK – Kontrolní výbor Zastupitelstva obce Kunějovice, FVZOK – Finanční výbor Zastupitelstva obce Kunějovice, ZOK – Zastupitelstvo obce Kunějovice

**Na vědomí**

**6.2. Rozhodnutí o ZTP, Výroková část (§ 68/2 SPŘ):**

Obecní úřad Kunějovice jako správní orgán věcně a místně příslušný dle § 12 odst. 1 zákona č. 133/2000 Sb., o evidenci obyvatel a rodných číslech a o změně některých zákonů, ve znění pozdějších předpisů (dále jen „zákon o evidenci obyvatel“) a § 11 odst. 1 písm. d) zákona č. 500/2004 Sb., správní řád, ve znění pozdějších předpisů (dále jen „správní řád“), v řízení o zrušení údaje o místě trvalého pobytu rozhodl takto: **Podle ustanovení § 12 odst. 1 písm. b) zákona o evidenci obyvatel se údaj o místě trvalého pobytu Kamily Kasperové, nar. [redacted] na adrese Kunějovice [redacted], 330 35 Líšťany, r u š í. Místem trvalého pobytu se v souladu s ustanovením § 10 odst. 5 zákona o evidenci obyvatel určuje**

**sídlo ohlašovny**, tj. Kunějovice 28, 330 35 Líšťany.

**Odůvodnění (§ 68/3, 4 SPŘ):** Dne 24. 2. 2015 správní orgán z moci úřední zahájil ve smyslu § 12 odst. 1 písm. b) zákona o evidenci obyvatel řízení o zrušení údaje o místě trvalého pobytu Kamily Kasperové. Skutečnost vedoucí k zahájení řízení nastala doručením návrhu správnímu orgánu paní Janou Helmovou a panem Michalem Helmem (dále jen navrhovatelé), bytem Kunějovice ■, 330 35 Líšťany, na zrušení trvalého pobytu Kamily Kasperové, na adrese Kunějovice ■, podle § 12 odst. 1, písm. c) zák. o evidenci obyvatel. Doručením návrhu věcně a místně příslušnému správnímu orgánu bylo dle ust. § 44 odst. 1 zák. č. 500/2004 Sb., správní řád, ve znění zák. č. 413/2005 Sb. (dále jen správní řád), zahájeno řízení o návrhu navrhovatelů na zrušení údaje o místě trvalého pobytu Kamily Kasperové, ■, ve kterém přezkoumal podaný návrh a seznámil se s předloženými podklady. Současně s vyzněním o zahájení řízení byla Kamila Kasperová poučena o právech a povinnostech a byla vyzvána k uplatnění práva vyplývajícího z ustanovení § 36 správního řádu. Účastník svého práva nevyužil a k projednávání věci se nevyjádřil. Na podporu svého tvrzení o zániku užívacího práva druhého účastníka řízení k předmětnému objektu navrhovatelé v souladu s ust. § 12 odst. 2 zák. o evidenci obyvatel uvedli a k návrhu prokázali existenci obou důvodů pro zrušení údaje o místě TP - doložili potvrzení o dlouhodobém neužívání předmětného objektu druhým účastníkem řízení, a potvrzení, že jsou výlučnými vlastníky domu Kunějovice ■ - na LV č. ■, k. ú. 677191, část obce Kunějovice, č. p. ■, 330 35 Líšťany, na st. parcele ■, vlastnické právo – Jana Helmová 1/2, Michal Helm1/2. Současný pobyt účastníka řízení Kamily Kasperové není znám, proto byla v řízení zastupován opatrovníkem panem Markem Ludvíkem.

Podle § 12 odst. 1) písm. c), zákona č. 133/2000 Sb., o evidenci obyvatel, mimo jiné stanoví: „Ohlašovna rozhodne o zrušení údaje o místě trvalého pobytu, mimo jiné na návrh oprávněné osoby“, podle odstavce 1 písm. c) jen na návrh VLASTNÍKA objektu nebo jeho vymezené části nebo na návrh OPRÁVNĚNÉ OSOBY uvedené v § 10 odst. 6 písm. c), „zaniklo-li užívací právo občana k objektu a neužívá-li občan tento objekt“. Navrhovatelé existenci důvodů uvedených v odstavci 1 písm. c) ohlašovně prokázali. Správní orgán má tedy za to, že na základě výše uvedených podkladů a zjištěných skutečností **pro vyhovění návrhu** bylo v řízení vedeném před správním orgánem spolehlivě zjištěno a prokázáno současné splnění dvou kumulativních zákonných podmínek, tj. zaniklo užívací právo občana k objektu, jehož adresa je v evidenci obyvatel uvedena jako místo jeho trvalého pobytu a občan neužívá tento objekt, a proto rozhodl tak, jak je uvedeno ve výroku. Ustanovení § 10 odst. 5 zákona o evidenci obyvatel stanoví, že v případě, kdy je údaj o místě trvalého pobytu úředně zrušen, je místem trvalého pobytu sídlo ohlašovny, v jejímž územním obvodu byl občanovi trvalý pobyt úředně zrušen. V daném případě je novým místem trvalého pobytu Kamily Kasperové sídlo ohlašovny, tj. Kunějovice 28, 330 35.

**Na vědomí**

### 6.3. **Žádost P. L. Ševčík**, DP – 25/11-03/2015, příloha č. 8 Zápisu

Pavel Lukáš Ševčík žádá o „kácení osamoceného smrku před svým domem č. p. 38, který je po zásahu panem Brunclíkem nebezpečný, dále o redukci kůlů po ořezaných 5ti smrcích a novou výsadbu.“

Zastupitelstvo obce uvádí, že provede na uvedeném místě kácení všech smrků, rozhodne dle předložených nabídek.

### 6.4. **Svoz nebezpečného odpadu**

proběhne 25. 4. 2015 na návsi od 10:30 do 10:45 hod.



• <http://www.obeckunějovice.cz/wp-content/uploads/2014/11/Svoz-nebezpe%C4%8Dn%C3%A9ho-odpadu.pdf>

### 6.5. Mapový server G-Obec

Na základě tel. hovoru pana starosty s ing. Radkem Kacetlem (608 077 074), [www.gplus.cz](http://www.gplus.cz), byl představen internetový mapový server Gobec.

- Při pořízení mapového serveru GObec čerpá tyto výhody: - Moderní internetové řešení se zabezpečenou verzí pro úřad a veřejnou verzí pro občany, kterou obec sama plní a spravuje vstupní poplatek - jednorázová platba při pořízení mapového serveru – dle počtu obyvatel - ceny začínají na 2 000,- Kč
  - Plná funkčnost + všechny zásuvné moduly ZDARMA /pasportizace (cca 20 pasportů), správa majetku, on-line dálkový přístup na katastr nemovitostí, krizové řízení/;
  - Komplet dálkový přístup do katastru v aplikaci GObec – služba WSDP od ČÚZK, pro obec ZDARMA;
  - Aktualizace mapových vrstev a vrstvy nové – ZDARMA;
  - Všechny nové verze aplikace GObec – resp. nové funkce – ZDARMA;
  - Výhodné paušální ceny na základě počtu obyvatel – začínají od 300,- Kč/měsíc;
  - Transparentní smluvní vztah, platby čtvrtletně zpětně, výpovědní lhůta 3 měsíce s předáním všech dat v projektu na obec, školení, hot-line
- Měsíční paušální platba, dle počtu obyvatel obsahuje všechny náklady na provoz mapového serveru Gobec. Získání mapových dat / inženýrské sítě / zdarma od ORP, stejně tak dálkový přístup WSDP od ČÚZK.

Odkazy: [www.gplus.cz](http://www.gplus.cz) sekce mapový server – vše o aplikaci GObec, modulech, službách, [www.gobec.cz/dritec](http://www.gobec.cz/dritec) - vzorový projekt obce Dříteč/veřejná část pro občany/.

Zastupitelstvo obce nepřemýšlí o pořízení mapového portálu.

**Bez připomínek, bez výhrad**

### 6.6. Setkání starostů Plzeň - sever s představiteli PK a KÚPK

Na vědomí starostovi a místostarostovi pozvání hejtmána Plzeňského kraje Václava Šlajse na setkání starostek a starostů okresu Plzeň – sever s představiteli Plzeňského kraje a krajského úřadu, které se uskuteční v úterý 14. dubna 2015 od 10:00 hodin v Manětíně, kinosál Kulturního domu, Manětín č. p. 89. **Na vědomí**

### 6.7. Záznam o využívání údajů - pravidelný roční výpis z Registru osob, příloha č. 5 Zázpisu

**Na vědomí**

**6.8. Stanovení přechodné úpravy provozu** svislým dopravním značením a zařízením (SDZZ, DZ), **na krajských silnicích (II/205, II/204, III/205 3, III/204 5 a III/204 3)**, při stavbě „II/205 Aglomerační okruh – dokončení“ (samostatné povolení), za úplné uzavírky provozu (mezi obcemi Nekmír a Tlucná) a s rozdělenými objízdnými trasami pro OA a NA. Začátek a konec úpravy jednotlivých úseků jsou situovány vždy na hranu komunikace mezi výše uvedenými obcemi u DZ IS12a (Začátek obce) a IS12b (Konec obce). Délka úpravy úseku mezi obcemi Nekmír a Tlucná je 1832,47 m.

Městský úřad Nýřany, odbor dopravy, jako správní orgán obce s rozšířenou působností příslušný podle §124 odst.1 a 6 zákona č.361/2000 Sb. o provozu na pozemních komunikacích (PK) a o změnách některých zákonů, v platném znění, na základě žádosti zhotovitele stavby, právnické osoby: **BERGER BOHEMIA a.s.**, [redacted], Petr Špelina, ze dne 2. 3. 2015, **stanovuje** podle §77 odst.1 písm.c) zákona o provozu na PK po předchozím písemném vyjádření příslušného orgánu Policie R (PR) DI Plzeň-venkov, č.j.: KRPP-29187-1/J-2015-031106-46, ze dne 2. 3. 2015, **přechodnou úpravu provozu na dotčených krajských silnicích II. a III. třídy (II/205, II/204, III/205 3 a III/204 5 a III/204 3) ve správním obvodu ORP Nýřany, v k. ú. obcí: Tatiná, Nekmír, Všeruby, Kunějovice, Zahrádka, v termínu: 16. 3. – 30. 6. 2015**, za účelem zajištění podmínek k bezpečnému a plynulému provozu na dotčených PK při realizaci povolené stavby „II/205 Aglomerační okruh - dokončení“, resp. po dobu uzavírky provozu na PK a nařízené objížďky (samostatné povolení nedílnou součástí, příloha), za těchto podmínek: Přechodná úprava provozu v dotčeném úseku PK bude kompletně osazena (způsobitou, odbornou oprávněnou osobou; v reflexní

úpravě, umístěna mimo hlavní dopravní prostor, pěších i řidičů, se zachováním odpovídající výšky i vzdálenosti DZ vč. vzájemné) podle podmínek tohoto opatření a podle upraveného návrhu žadatele (příloha, schéma Dopravně inženýrského opatření, vč. značek B1+Z2+E13 s textem „Mimo vozidel stavby“, zpracovatel Libor Boula, KAIT 0201328) v souladu s platnými technickými i zvláštními předpisy, zejm. TP 65, 66, SN 018020 vč. změn, SN EN 12899-1-5 a vyhl. č. 30/2001 Sb., kterou se provádějí pravidla provozu na PK a úprava a řízení provozu na PK, v platném znění. Potřebné SDZZ bude instalováno bezprostředně před zahájením souvisejících prací, s minimálním předstihem a po jejich ukončení bezodkladně odstraněno (zneplatněno) tak, aby netvořilo překážku v provozu na PK (a běžný provoz na PK byl znovu obnoven). SDZZ bude po celou dobu užití průběžně kontrolováno, obnovováno a řádně udržováno, vč. viditelnosti a stability. Přístup vlastníkům sousedních nemovitostí nebude znemožněn (resp. bude zajištěn). Silniční těleso včetně všech součástí a příslušenství nebude narušeno ani poškozeno. V případě nutnosti, k zajištění bezpečnosti a plynulosti provozu na PK, bude DZ doplněno o způsobilé osoby, řádně poučené a vybavené v souladu s §79 cit. zák. č. 361/2000 Sb. A §3 2 cit. prováděcí vyhl. č. 3 0/2001 Sb. Osoba odpovědná za organizování a zabezpečení akce je zhotovitel, žadatel ( Matěj Brož, a bude uvedena v povolení) BERGER BOHEMIA a.s.

**Na vědomí**

#### **6.9. Svoz kovů, nakládání s bioodpadem**

Pan Petrželka (AVE CZ odpadové hospodářství) se na dnešní zasedání z časových důvodů omluvil.

**Na vědomí**

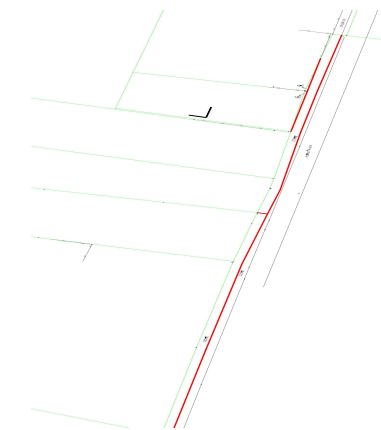
#### **6.10. Územní rozhodnutí Stav. 12/2015**

Městský úřad Všeruby, jako stavební úřad příslušný podle § 13 odst. 1 písm. d) zákona č. 183/2006 Sb., o územním plánování a stavebním řádu, v územním řízení posoudil podle § 84 až 91 stavebního zákona žádost o vydání rozhodnutí o změně využití území, kterou dne 19.1.2015 podal **LÖWY Jiří**, nar. [redacted], bytem Kunějovice [redacted], 330 35 Líšňany v zastoupení: **Agenturou EKOSTAR s. r. o., Slovanská alej 24, 326 00 Plzeň, Ing. Hrabák Jiří, IČO: 252 40 005**, a na základě tohoto posouzení **vydal** podle § 80 a 92 stavebního zákona a § 10 vyhlášky č. 503/2006 Sb., o podrobnější úpravě územního řízení, veřejnoprávní smlouvy a územního opatření **rozhodnutí o změně využití ú z e m í** pro účel změna využití kultury pozemku z **trvalého travního porostu na TŮŇ KUNĚJOVICE** na pozemku parcely č. **472/1** v katastrálním území **Kunějovice**. *V navrženém prostoru změny budou vytvořeny dvě plně zahloubené vodní plochy, propojené stružkou. Spodní vodní plocha má nepravidelný oválný vodorys, který respektuje ve svém konci stávající porost olší. Vodorys vodní plochy je zahloubený, v prostoru spodní části je provedeno vyrovnání čelního vymezení vodorysu na stanovenou výškovou kótu. Těžební zemní materiál je využit přímo na zájmovém pozemku k vyrovnání prostoru před čelním vodorysem na stanovenou výškovou úroveň a vytvoření pozvolného napojení na stávající terén. Orniční vrstva ze zátopové plochy bude shrnuta k okraji pozemku při stávající pravobřežní mezi a následně bude využita pro ohumusování provedených terénních úprav, které budou po dokončení znovu osety travní směsí. Horní vodní plocha má oválný vodorys, čelní prostor je opět výškově vyrovnán na stanovenou výškovou kótu. Dnová partie zátopy je provedena obdobným způsobem jako zátopa spodní plochy – postupné vyměščení k břehovým partiím a konci zátopy. V čelním prostoru je horní vodní plocha propojena přetokovou stužkou se spodní vodní plochou v délce 10 m. Stružka je miskovitého profilu o šířce 0,5 m, hloubce 0,2 m se zpevněním kamennou rovnaninou s vyklínovanými a prohumusovanými spárami. Navržená provozní hladina obou vodních ploch je s ohledem na mírnou sklonitost pozemku odlišná.*

**Na vědomí**

#### **6.11. Situace chodník**, náčrt, příloha č. 7 Zápisu

Po konzultaci s paní Fenclovou z SÚSPK dne 23. 3. 2015 bylo rozhodnuto, že se nebude dělat zatím žádný GP ani vytyčovací náčrt na oddělení chodníku. Červeně je oddělený pruh 2 metry na chodník. Černě je označena skutečná hrana komunikace. Zeleně jsou vlastnické hranice dle katastru, výměry jsou pro orientaci.



Na vědomí

#### 6.12. **Žádost o stanovisko k umístění lokalit Z6 a Z12** v návrhu Územního plánu Kunějovice

Městský úřad Nýřany, pracoviště Plzeň, odbor územního plánování, jako příslušný obecní úřad obce s rozšířenou působností, který pořizuje na žádost obce Kunějovice podle § 6 odstavce 1c) zákona č. 183/2006 Sb., o územním plánování a stavebním řádu ve znění pozdějších předpisů (stavební zákon), žádá odbor životního prostředí o podrobnější stanovisko ve vztahu k ustanovení zákona č. 114/1992 Sb., o ochraně přírody a krajiny k umístění lokalit Z6 a Z12 v návrhu ÚP Kunějovice. **Na vědomí**

#### 6.13. **Program jednání Finančního výboru Zastupitelstva obce Kunějovice**, příloha č. 9 Zázpisu

Zastupitelstvo obce Kunějovice schvaluje program jednání Finančního výboru Zastupitelstva obce Kunějovice na jednání 20. 4. 2015:

- 3.1. Hospodaření s majetkem obce a finančními prostředky za období únor - duben 2015
- 3.2. Prověření výsledku hospodaření za 1. Q/2015 v oblasti příjmů a výdajů, výkazy – rozvaha, výkaz rozpočtu FIN 2-12, příloha účetní závěrky, kontrola plnění rozpočtu, aktuálně rozpočtová opatření
- 3.3. Dodržování zákona o účetnictví, správnost prováděcích předpisů, náležitosti účetních dokladů
- 3.4. Dodržování zákona o finanční kontrole v návaznosti na podpisové vzory příkazce operace, správce rozpočtu a hlavní účetní
- 3.5. Výdaje v hotovosti z pokladny
- 3.6. Projektové záměry
- 3.7. Průběžně naplňování příjmů, potřeba finančních prostředků během roku, financování dotací
- 3.8. Na vědomí zápis - závěr jednání Kontrolního výboru Zastupitelstva obce Kunějovice ze dne 16. 3. 2015
- 3.9. Požadavky ZO

Hlasování: 5 členů ZO pro: M. Novák, J. Šabacký, Jiří Löwy, M. Ludvík, V. Král, 0 proti, 0 zdržel se

**Schváleno všemi hlasy**

#### 6.14. **Souhlas se změnou umístění stavby Kunějovice, p415/23, v VN, TS, kNN**, územní souhlas

Městský úřad Všeruby, jako stavební úřad příslušný podle § 13 odst. 1 písm. d) zákona č. 183/2006 Sb., o územním plánování a stavebním řádu (stavební zákon),



ve znění pozdějších předpisů (dále jen "stavební zákon"), posoudil žádost o změnu územního souhlasu, kterou má být změněn souhlas s umístěním stavby č. j. Stav. 269/2014 ze dne 1. 10. 2014, kterou dne 23. 3. 2015 podal ČEZ Distribuce, a. s., IČO 24729035, Teplická č.p. 874/8, Děčín IV-Podmokly, 405 02 Děčín 2, kterého zastupuje GA Energo technik s.r.o., IČO 49196812, Orlík - Na střílně AB, Plzeň, 330 11 Třemošná u Plzně (dále jen "žadatel"), a na základě tohoto posouzení podle § 78 odst. 1 stavebního zákona vydává podle ust. § 96 odst. 9 stavebního zákona souhlas se změnou umístění stavby pro stavbu KUNĚJOVICE, p415/23, vVN, TS, kNN Kunějovice (dále jen "stavba") na pozemku parc. č. 23/1 (GP 23), 475, 476, 836 (EN 836d1), 835, 415/25, 415/23, 415/1 (EN 415/1d1), 415/52, 415/53, 472/3 v katastrálním území Kunějovice. V bodě druh a účel umísťované stavby bude přidána odrážka - Jedná se o betonový sloup Ib10,5/6kN č. 2 vedení VN, který bude umístěn na pozemku parc. č. EN 836 díl 1. Jedná se o novou transformační stanici PS\_1073 Kunějovice – Chaty, která bude umístěna na pozemku parc. č. 472/3. V bodě umístění stavby na pozemku bude přidána odrážka - Betonový sloup Ib10,5/6kN č. 2 vedení VN bude umístěn na pozemku parc. č. EN 836 díl 1 v souladu s ověřeným situačním výkresem změny. Nová transformační stanice PS\_1073 Kunějovice – Chaty bude umístěna na pozemku parc. č. 472/3 v souladu s ověřeným situačním výkresem změny. V bodě vymezení území dotčeného vlivy stavby bude přidána odrážka - Stavbou budou dotčeny pouze pozemky, na kterých bude stavba umístěna. Ostatní náležitosti územního souhlasu ze dne 1. 10. 2014 pod č.j. Stav. 269/2014 zůstávají v platnosti. Stavebník může ohlášenou změnu územního souhlasu provést na základě tohoto souhlasu.

**Na vědomí**

#### **6.15. Zpráva o hospodaření v obecním lese, zhodnocení výsledků za LHP s platností 2010 - 2014**

**Na vědomí**

#### **6. 16. Návrh na přesun smírčího kříže**



- výše nad odtokovou strouhu u komunikace z důvodu údržby.

**Na vědomí**

#### **6.17. Schválení Havarijního plánu, č. j.: OŽP-Hra/8167/2015**

Městský úřad Nýřany, pracoviště Plzeň, odbor životního prostředí jako vodoprávní úřad věcně příslušný podle ustanovení § 104 odst. 2 písm. c) a ustanovení § 106 odst. 1 zákona č.254/2001 Sb., o vodách a o změně některých zákonů (vodní zákon), ve znění pozdějších předpisů, a jako místně příslušný správní orgán podle ustanovení § 11 zákona č. 500/2004 Sb., správní řád, ve znění pozdějších předpisů, účastníkovi řízení (dle § 27 odst. 1 správního řádu), kterým je Václav Beránek, se sídlem [redacted], který je zastoupen na základě plné moci ze dne 20. 1. 2015 Lenkou Lexovou, nar. [redacted], s c h v a l u j e podle ustanovení § 39 odst. 2 písm. a) zákona č. 254/2001 Sb., o vodách a o změně některých zákonů (vodní zákon), ve znění pozdějších předpisů (dále jen „vodní zákon“) „Havarijní plán – Farma: Václav Beránek st. – změna č.1“ v lokalitě Slatina na pozemku st. p. č. 89 v k.ú. Kunějovice a dále polní hnojiště v k.ú. Zahrádka u Všerub a Hůrky u Zahrádky, který vypracovala Lenka Lexová v prosinci 2014, se zapracováním změn ve smyslu vyhlášky Ministerstva životního prostředí č. 450/2005 Sb., o náležitostech nakládání se závadnými látkami a náležitostech havarijního plánu, způsobu a rozsahu hlášení havárií, jejich zneškodňování a odstraňování jejich škodlivých následků.

**Na vědomí**

### **6.18. Závěrečný protokol ke zprávě o výsledku kontroly plátce, Zpráva o výsledku kontroly plateb na veřejné zdravotní pojištění**

Všeobecná zdravotní pojišťovna České republiky, Regionální pobočka Plzeň, pobočka pro Jihočeský, Karlovarský a Plzeňský kraj, sady 5. května 59, 306 30 Plzeň, Karel Krumpos, viz. sp. zn.: **S-KZ-VZP-15-00527891-P877**, Ag. č.: **23298/15**. Protokol byl sepsán se zástupcem plátce pojistného. Předmětem je projednání provedení kontroly plateb pojistného na veřejné zdravotní pojištění a dodržování ostatních povinností plátce pojistného.

**Ze Zprávy o výsledku kontroly vyplynulo zjištění viz. Ag. č.: 23298/15.**

--- Sp. zn.: **S-KZ-VZP-15-00527891-P877**, Ag. č.: **23298/15**

Z P R Á V A o výsledku kontroly plateb na veřejné zdravotní pojištění a dodržování ostatních povinností plátce pojistného

Kontrola byla provedena dne **31. 03. 2015** v sídle Klientského pracoviště VZP ČR, plátce byl o kontrole uvědomen oznámením ag.č.: **23298/15** ze dne 25.02.2015

Kontrola byla provedena z důvodu **periodického plánu** za období **02/11 – 02/15**. Předchozí kontrola byla provedena dne: **02. 03. 2011** za období pohledávek: **01/08 – 01/11**

Kontrola plateb pojistného a dodržování ostatních povinností plátce pojistného dle příslušných ustanovení zákona č. 592/1992 Sb., o pojistném na všeobecné zdravotní pojištění a zákona č. 48/1997 Sb., o veřejném zdravotním pojištění, včetně dalších změn a doplňků.

Kontrolované doklady: Odvody zdravotním pojišťovnam 02/2011 – 02/2015 a údaje z informačního systému VZP ČR.

Kontrola plnění oznamovací povinnosti zaměstnavatele dle § 10 zákona č. 48/1997 Sb., v platném znění, byla provedena porovnáním skutečného stavu zaměstnanců s evidovaným stavem v informačním systému VZP ČR (dle hlášení zaměstnavatele) ve všech měsících kontrolovaného období. Kontrola správnosti stanovení vyměřovacích základů a výše pojistného, kontrola dodržování výše plateb a termínů splatnosti pojistného.

Byly ověřeny a plátcem odsouhlaseny dny uskutečnění plateb pojistného dle ustanovení § 5 odst. 2 zákona č. 592/1992 Sb., v platném znění, evidované v informačním systému VZP. Byla provedena kontrola povinnosti zaměstnavatele zasílat kopie záznamů o pracovních úrazech dle § 45 odst. 4 zákona č. 48/1997 Sb., v platném znění.

Nebyly zjištěny nedostatky. Součástí Závěrečného protokolu jsou přílohy: Zpráva o výsledku kontroly Ag. č.: 23298/15, Vyúčtování pojistného na veřejné zdravotní pojištění 01. 03. 2011 – 27. 03. 2015 ze dne 31. 03. 2015.

**Na vědomí**

### **6.19. Oznámení o návrzích opatření obecné povahy a výzva k uplatnění připomínek, příloha č. 10 Zápisu, Veřejná vyhláška**

**Odbor vodohospodářské politiky a protipovodňových opatření**, sp. zn.: 14VH5387/2015-15120, č. j.: 18198/2015-MZE-15120

Ministerstvo zemědělství jako příslušný správní orgán ve smyslu ustanovení § 25 odst. 4 zákona č. 254/2001 Sb., o vodách a o změně některých zákonů (vodní zákon), ve znění pozdějších předpisů, podle ustanovení § 172 odst. 1 zákona č. 500/2004 Sb., správní řád, ve znění pozdějších předpisů, připravilo **Návrh opatření obecné povahy o vydání Národního plánu povodí Labe, Návrh opatření obecné povahy o vydání Národního plánu povodí Odry a Návrh opatření obecné povahy o vydání Národního plánu povodí Dunaje.**

Na základě ustanovení § 24 odst. 4 vodního zákona národní plány povodí stanoví cíle pro ochranu a zlepšování stavu povrchových a podzemních vod a vodních ekosystémů, ke snížení nepříznivých účinků povodní a sucha, pro hospodaření s povrchovými a podzemními vodami a udržitelné užívání těchto vod pro zajištění vodohospodářských služeb, pro zlepšování vodních poměrů a pro ochranu ekologické stability krajiny. Tyto cíle jsou popsány v kapitole *IV. Cíle pro povrchové vody, podzemní vody a chráněné oblasti vázané na vodní prostředí*. Dále národní plány povodí obsahují souhrn opatření k dosažení uvedených cílů, a to v kapitole *V. Souhrn programu opatření k dosažení cílů*, a stanoví strategii jejich financování v kapitole *VI. Souhrn ekonomické analýzy užívání vod*.

Výše uvedené cíle a opatření k jejich dosažení vycházejí z podkladů, hodnocení a úvah, které jsou podrobně popsány v národních plánech povodí v kapitolách *Úvod, I. Charakteristiky části mezinárodní oblasti povodí na území České republiky, II. Užívání vod a dopady lidské činnosti na stav vod, III. Monitoring a hodnocení stavu, IV.6 Zhodnocení dosažení cílů, IV.7 Návrh zvláštních a méně přísných cílů a VII. Doplňující údaje*. Je navrženo opatřením obecné povahy vydat z výše uvedených národních plánů povodí část kapitoly *IV.*, a to *IV.1 Cíle pro ochranu a zlepšování stavu povrchových vod, podzemních vod a vodních ekosystémů*,

IV.2 Cíle pro hospodaření s povrchovými a podzemními vodami a udržitelné užívání těchto vod pro zajištění vodohospodářských služeb, IV.3 Cíle pro zlepšování vodních poměrů a ochranu ekologické stability, IV.4 Cíle pro silně ovlivněné a umělé vodní útvary, IV.5 Cíle ke snížení nepříznivých účinků povodní a sucha, a kapitulu V. Souhrn programu opatření k dosažení cílů. Ostatní kapitoly budou součástí odůvodnění. Opatření obecné povahy o vydání národních plánů povodí se přímo dotýká zájmů uživatelů vody, znečišťovatelů, vlastníků vodohospodářské infrastruktury, vlastníků vodních děl, správců vodních toků a obcí.

Návrhy opatření obecné povahy tvoří přílohu tohoto oznámení a v úplném znění jsou zveřejněny na elektronické úřední desce Ministerstva zemědělství (<http://eagri.cz>). Do návrhů opatření obecné povahy v listinné podobě lze nahlédnout v budově Ministerstva zemědělství, Těšnov 65/17, Praha 1, po telefonické domluvě na odboru vodohospodářské politiky a protipovodňových opatření, tel. 221 81 2249 nebo 221 81 2329, v pondělí a středu od 8.00 do 17.00 hodin, v ostatní pracovní dny dle dohody. Podle ustanovení § 172 odst. 4 správního řádu k návrhu opatření obecné povahy může kdokoli, jehož práva, povinnosti nebo zájmy mohou být opatřením obecné povahy přímo dotčeny, uplatnit u správního orgánu písemné připomínky. Připomínka by měla přiměřeně splňovat náležitosti podání podle ustanovení § 37 správního řádu, musí být patrná, kdo ji podává, které věci se týká a co se navrhuje. Ministerstvo zemědělství tímto **vyzývá dotčené osoby, aby k předmětným návrhům opatření obecné povahy podávaly písemné připomínky** na adresu Ministerstvo zemědělství, odbor vodohospodářské politiky a protipovodňových opatření, Těšnov 65/17, 110 00 Praha 1. K podání připomínek se stanovuje v souladu s ustanovením § 172 odst. 1 ve spojení s ustanovením § 39 odst. 1 správního řádu lhůta **do 22. června 2015**.

**Přílohy** – pro zveřejnění způsobem umožňujícím dálkový přístup

- Návrh opatření obecné povahy o vydání Národního plánu povodí Labe
- Seznam obcí v povodí Labe

**Doručuje se veřejnou vyhláškou** vyvěšenou po dobu **do 22. června 2015** na úředních deskách Ministerstva zemědělství a obecních úřadů.

Vyvěšení tohoto oznámení na úřední desce Kunějovice a zároveň zveřejnění oznámení včetně příloh způsobem umožňujícím dálkový přístup 7. 4. 2015,

EÚD-21/04/15, účinnost 7. 4. - 23. 4. 2015 / Datum sejmutí: 23.6. 2015 / [http://www.obeckunějovice.cz/?page\\_id=47](http://www.obeckunějovice.cz/?page_id=47)

**Na vědomí, bez připomínek**

**K bodu 7.**  **Nově zařazené body jednání:**


#### **Ad a. Na vědomí**

- Z obecní emailové pošty odkaz na Microsoft Office Outlook: Doruč. a odesl. emaily [info@kunejovice.cz](mailto:info@kunejovice.cz), [obec@kunejovice.cz](mailto:obec@kunejovice.cz), [kunejovice@post.cz](mailto:kunejovice@post.cz) - období od 6.3. do 10. 4. 2015, z doručené a odeslané pošty viz. Podací deník 6. 3. - 10. 4. 2015;

**Ad b.** z Czech POINT@office (Konverze z moci úřední, Agendy ohlašovny, Agendy obchodního rejstříku, Agendy základních registrů), Elektronické spisové služby:

č. j. od 6. 3. do 10. 4. 2015, z přístupu do systému infoPORT, Czech POINT uživatel – <https://cert.czechpoint.cz/as/login?uri=https%3A%2F%2Fwww.czechpoint.cz%2Fvibe%2F&type=certificate>, z 25. 3. a 31. 3. 2015- <https://cert.czechpoint.cz/czechpoint/private/vkladatel/sablony/101>, <https://cert.czechpoint.cz/czechpoint/private/vkladatel/archiv>, viz. Archiv podání; – č. j. ADM 25, 26/ZTP 2015 EO – A, E, Uživatel: Helena Ludvíková Role: Vkladatel;

- [https://www.czechpoint.cz/ssf/a/do?p\\_name=ss\\_forum&p\\_action=1&binId=33&action=view\\_permalink&entityType=folder&vibeonprem\\_url=1?vibeonprem\\_root=1](https://www.czechpoint.cz/ssf/a/do?p_name=ss_forum&p_action=1&binId=33&action=view_permalink&entityType=folder&vibeonprem_url=1?vibeonprem_root=1) (projekty základních registrů, Czech POINT, agendových informačních systémů a katalogu autentizačních a autorizačních služeb (JIP / KAAS uživatel, ZR master uživatel, ROS – IAIS, Gestoreditor, RPP AIS Působnosti, Ohlašovatel působnosti v agendě, Service desk manager Správy základních registrů, Přístupové role);

**Ad c.**  z Registru práv a povinností – agend - změny 8. 4. 2015;


**Ad d.** ISUI pro obce (schvalovatel, distributor, zapisovatel):

. *Správa dat v Seznamu OVM* - <https://cert.czechpoint.cz/as/login?uri=https://www.czechpoint.cz/spravadat/p/cn/detail/my-profile/&type=certificate>: 10. 4. 2015 – 11:04;

**Ad e.** *Portál veřejné správy* - <http://portal.gov.cz/portal/ovm/agendy/> - <http://portal.gov.cz/portal/ovm/publikujici/jjqjqih/agendy/13721.html>: Žádost o využití údajů z Registru obyvatel a agendového informačního systému evidence obyvatel, 2. 4. 2015;

- *z KEVISu - Krajský EVidenční Informační Systém Ministerstva vnitra ČR a Asociace krajů ČR* - Uživatel 'adm Kunejovice' (id='2517'), [10:46:16] Subjekt s id='2517' 'interní uživatelé' (id='3');
- *z POVISu - Seznam povodňových komisí správních celků*: [http://www.wmap.cz/pk\\_edt/](http://www.wmap.cz/pk_edt/) - editace údajů 18. 3. 2015;
- *z Aplikací MPSV* <https://exsps.mpsv.cz/služby/pristupy/heslo/default.aspx>: doména 'identity.mpsv.cz' - 24. 3. 2015 - aktualizace hesla účtu 'IDENTITYVESI'
- *z AIS RPP Působností* - [https://rpp-ais.egon.gov.cz/AISP/faces/menu?Adf-Window Id=w0&\\_afLoop=1001495567047442&\\_afWindowMode=0&sessionId=00-6492fdb093804cf99487f44eaba72038&\\_adf.ctrl-state=15pnsoreln\\_3&\\_afRedirect=1001495722359262](https://rpp-ais.egon.gov.cz/AISP/faces/menu?Adf-Window Id=w0&_afLoop=1001495567047442&_afWindowMode=0&sessionId=00-6492fdb093804cf99487f44eaba72038&_adf.ctrl-state=15pnsoreln_3&_afRedirect=1001495722359262) ;



- *z SPRÁVA ZÁKLADNÍCH REGISTRŮ* <http://www.szrcr.cz/organy-verejne-moci> 10. 4. 2015;
- *z Informačního systému katastru nemovitostí České republiky, dálkového přístupu do katastru – Podrobná bodová pole*; 25. 3. 2015;
- *Dotace - Systém pro dotační řízení Plzeňského kraje*. <http://dotace.plzensky-kraj.cz/>, Identifikace osob, v nichž má žadatel přímý podíl a výše podílu, odůvodnění žádosti, vyhlášené dotační programy, editace bankovní účty, blacklist, statutární zástupci, email, tel. Kontakty – 3. 4. 2015 - [http://dotace.plzensky-kraj.cz/private/?TARGET=http%3A%2F%2Fdotace.plzensky-kraj.cz%2Fprivate%2FLogin.aspx%3FReturnUrl%3D%2Fprivate%2FDefault.aspx&SAMLart=OTAUmTc4LjIwMC40OC4xNDI0NDIzNDA4#TARGET=http%3a%2f%2fdotace.plzensky-kraj.cz%2fprivate%2fLogin.aspx%3fReturnUrl%3d%2fprivate%2fDefault.aspx&SAMLart=OTAUmTc4LjIwMC40OC4xNDI0NDIzNDA4&ShortcutViewID=Applicant\\_DetailView&ShortcutObjectKey=a6717d4a-fa49-403a-923b-319d9c9eb763&ShortcutObjectClassName=ISDT.Module.BO.Applicant&Shortcutmode=View](http://dotace.plzensky-kraj.cz/private/?TARGET=http%3A%2F%2Fdotace.plzensky-kraj.cz%2Fprivate%2FLogin.aspx%3FReturnUrl%3D%2Fprivate%2FDefault.aspx&SAMLart=OTAUmTc4LjIwMC40OC4xNDI0NDIzNDA4#TARGET=http%3a%2f%2fdotace.plzensky-kraj.cz%2fprivate%2fLogin.aspx%3fReturnUrl%3d%2fprivate%2fDefault.aspx&SAMLart=OTAUmTc4LjIwMC40OC4xNDI0NDIzNDA4&ShortcutViewID=Applicant_DetailView&ShortcutObjectKey=a6717d4a-fa49-403a-923b-319d9c9eb763&ShortcutObjectClassName=ISDT.Module.BO.Applicant&Shortcutmode=View);
- *z ekonomické agendy* - Zajištění základních účetních prací pro obec (pokladna, úhrada faktur, rozpis mezd, docházka, kontrola výpisů ČNB, KB, ČSOB);
- *z dotačního managementu* - Monitorování dotačních výzev a průběžné informování o vypsané výzvě, Příprava žádosti o dotaci na Rekonstrukci kaple sv. Anny, Oranžové hřiště, položkový rozpočet a základní specifikace záměru. Projektové řízení, zpracování monitorovací zprávy, Vyúčtování dotace ÚPK, účast na kontrolách poskytovatelů dotací, Řízení udržitelnosti projektu;
- *z veřejných zakázek* - Příprava podkladů pro veřejné zakázky, výzvy na podání nabídek, organizace a zajištění práce výběrové komise, profil zadavatele, zveřejňování smluv na profilu zadavatele, další související úkony;
- *z IT podpory*: Elektronické podpisy a certifikáty duben 2015, jejich aktualizace, práce s datovou schránkou, spisová služba, přístup k základním registrům, funkčnost pracoviště CzechPoint, správa informačních systémů obce (webové stránky, úřední deska);
- *z technické a stavební podpory*: Příprava jednoduché dokumentace k ohlášení stavby a její opravy, Příprava dokumentace k výběru dodavatele, Zajištění rozhodnutí (povolení) dle stavebního zákona či zvláštních zákonů, Evidence (pasport) majetku obce, zavedení GIS, vyjádření obce k existenci sítí ve správě obce;
- *z rozvoje obce*: Koordinace a podpora při tvorbě rozvojového dokumentu obce, PRO v gesci MMR, Tvorba plánu činnosti orgánů obce při vzniku mimořádné události, Správa lesního majetku obce, obchodování s dřevní hmotou.
- *z doručených datových zpráv*.  datové schránky (podací deník) konzultovány:

~~ZFO\_DDZ\_026\_262107019~~ Postup při zápisu údajů do AIS EO prostřednictvím formulářů CzechPOINT

~~ZFO\_DDZ\_027\_262215909~~ Informace k ustanovením zákona č. 250\_2000 Sb, ve znění zákona č. 24\_2015 Sb.

~~ZFO\_DDZ\_028\_262363726~~ Pozvánka na setkání starostek a starostů okresu Plzeň - sever s představiteli PK a KÚPK

~~ZFO\_DDZ\_029\_262380643\_DZ~~ - II + III tř. II\_205 Aglomerační okruh – dokončení

~~ZFO\_DDZ\_030\_262773963~~ Pravidelný roční výpis z Registru osob  
~~ZFO\_DDZ\_031\_262895183~~ Základní registr agend orgánů veřejné moci a některých práv a povinností - oznámení o registraci agenty  
~~ZFO\_DDZ\_032\_263175223\_6P146\_2003~~, příp. ÚJ 29\_5  
~~ZFO\_DDZ\_033\_263519681~~ Územní rozhodnutí\_Kunějovice\_Lowy  
~~ZFO\_DDZ\_034\_263548456~~ Usnesení par. 80\_1 věta třetí r. ř.  
~~ZFO\_DDZ\_037\_264396461~~ Vyrozumění úřadu - Plzeňský kraj (PD)  
~~ZFO\_ODZ\_038\_264940533~~ RE\_nezletilá Eliška a Aneta Hakrová  
~~ZFO\_DDZ\_039\_265358746~~ Územní souhlas - změna  
~~ZFO\_DDZ\_040\_266447194~~ Oznámení přezkoumání hospodaření  
~~ZFO\_DDZ\_041\_266540027~~ Pozvánka na SÚO 2015  
~~ZFO\_DDZ\_043\_267281637~~ Průvodní dopis k novele nařízení vlády  
~~ZFO\_DDZ\_042\_267092210~~ Schválení Havarijního plánu  
~~ZFO\_DDZ\_044\_267371132~~ Zpráva z kontroly  
~~ZFO\_DDZ\_045\_267608180~~ Oznámení o návrzích opatření obecné povahy a výzva k uplatnění připomínek  
~~ZFO\_DDZ\_046\_268839500~~ Žádost o doplnění dat JSDHO Kunějovice  
~~ZFO\_DDZ\_047\_269256809~~ Pozvánka pro tajemníky PK  
~~ZFO\_DDZ\_048\_269275284~~ ÚP Kunějovice\_krajinný prvek  
~~ZFO\_DDZ\_049\_269460827~~ Základní registr agend orgánů veřejné moci a některých práv a povinností - registrace agenty

## K bodu 7.

7.1 Nově zařazené body jednání :

7.2. Dle požadavků, připomínek a podnětů zastupitelů, občanů, ostatních účastníků zasedání

### 7.3. JSDHO Kunějovice

Žádost o doplnění dat JSDHO, aktualizace, aktivace systému vyhlášení poplachu, Smlouva o sdružení prostředků, obnovení, zrušení jednotky? Přesouvá se na další zasedání.

### 7.4. ÚP Kunějovice - krajinný prvek

stanovisko k umístění lokalit Z6 a Z12 v návrhu územního plánu Kunějovice  
 Orgán ochrany přírody a krajiny byl požádán v rámci projednávání návrhu územního plánu obce Kunějovice o vydání stanoviska k umístění dvou lokalit v rámci územního plánu a to lokality Z6 a lokality Z12, které se návrhem využití bezprostředně dotýkají krajinného uspořádání řešeného území s návazností na území obce Všeruby. Toto stanovisko upřesňuje podmínky vydané v předcházejících projednání návrhu územního plánu obce Kunějovice.

#### V zájmu naplnění zásad zásahu do krajinného rázu se stanoví pro umístění lokalit Z6 a Z12 tyto regulativy:

1. Plocha Z6 navazující na plánovanou zástavbu obce Všeruby – minimální velikost pozemku pro umístění stavby pro individuální bydlení je 1500 m<sup>2</sup>.

V rámci zástavby bude zachováno co největší množství zeleně.

2. Plocha Z12 bez návaznosti na stávající nebo plánovanou zástavbu obce Kunějovice nebo Všeruby. Plochu doporučujeme zařadit mezi rezervu s tím, že:  
 – při plánování zástavby bude respektována krajinná struktura (stávající sídlo Všeruby nadm. výška 432 m, plocha Z12 nadmořská výška cca 524 m) to je zejména zachování společenství přírodních složek tvořících krajinnou struktur řešeného území ( geomorfologické uspořádání, vegetační pokryv apod.)

- Zcela je vyloučeno využít plochu pro umístění obytné zóny v současné době typického charakteru, to je pravidelné geometrické uspořádání zástavby, obytnými ulicemi, minimem zeleně;
- Zcela vyloučit při zástavbě takové stavby, které by hmotou a architektonickým řešením byly vizuálně v daném krajinném prostředí rušivým prvkem (vyloučení staveb kopírujících různé slohy, styly a typy staveb danému prostředí cizí, staveb s atypickými střechami, staveb opatřenými různými věžičkami);
- Zachovat minimálně 60% z plochy pro zeleň zejména zeleň ve stromové formě – respektování genius loci původní krajinné struktury území;
- Před zástavbou předložit vizualizaci umístění staveb zeleně vzhledem k pohledově exponované krajinné výseči zejména z jihu.

**Na vědomí**

#### 8. Diskuse proběhla převážně v průběhu projednávaných bodů.

Pozn. Ludvíková: Pravidla pro míru podrobnosti zápisu diskuze nejsou stanovena právním předpisem. Záleží na vůli zastupitelstva obce, jak podrobně bude diskuze ze zasedání zastupitelstva zaznamenána. V případě srozumitelnosti bude použit doslovný přepis diskuze z pořízené nahrávky nebo bude stručně konstatován obsah diskuze s tím, že pokud některý ze zastupitelů požádá o doslovný záznam, bude mu vyhověno.

Do další diskuse se již nikdo z přítomných nepřihlásil, starosta poděkoval všem přítomným za účast a ve 22:<sup>30</sup> h. ukončil zasedání.

#### 9. Návrh U S N E S E N Í č. j.: ZZ 06-U-VZZO-10-04/2015, příloha č. 4 Zápisu ZO po projednání navrhuje schválit 1):

##### a) 53/04/15 - Upravený program jednání Zastupitelstva obce Kunějovice (UP-06/VZZO-10/04/2015)

5 členů ZO pro: M. Novák, M. Ludvík, V. Král, J. Šabacký, J. Löwy, 0 proti, 0 zdržel se

Schváleno všemi hlasy

##### b) 54/04/15 - Ověřovatele Zápisu z 6. zasedání Zastupitelstva obce Kunějovice

3 členi ZO pro: M. Novák, J. Šabacký, M. Ludvík, 0 proti, 2 zdržel se: V. Král, J. Löwy

Schváleno třemi hlasy

##### c) 55/04/15 - Rozhodnutí o zrušení trvalého pobytu <sup>1</sup>ADM/EO/ZTP-25d/03/15, <sup>2</sup>ADM/EO/ZTP-26d/03/15

5 členů ZO pro: M. Novák, J. Šabacký, M. Ludvík, V. Král, J. Löwy, 0 proti, 0 zdržel se

Schváleno všemi hlasy

##### d) 56/04/15 – Program jednání Finančního výboru Zastupitelstva obce Kunějovice (na 20. 4. 2015)

5 členů ZO pro: M. Novák, J. Šabacký, M. Ludvík, V. Král, J. Löwy, 0 proti, 0 zdržel se

Schváleno všemi hlasy

##### e) 57/04/15 - Závěr jednání kontrolního výboru Zastupitelstva obce Kunějovice (z 16. 3. 2015)

5 členů ZO pro: M. Novák, J. Šabacký, M. Ludvík, V. Král, J. Löwy, 0 proti, 0 zdržel se

Schváleno všemi hlasy

**2) bere na vědomí:**

a) 58/04/15 - Plnění usnesení z 5. zasedání zastupitelstva č. 30 – 52/03/15	Bez připomínek
b) 59/04/15 - Žádost o kácení, P. L. Ševčík	Na vědomí
c) 60/04/15 - Svoz nebezpečného odpadu	Na vědomí
d) 61/04/15 - Nabídku Mapového serveru G-Obec	Na vědomí
e) 62/04/15 - Konání setkání starostů Plzeň - sever s představiteli PK a KÚPK	Na vědomí
f) 63/04/15 - Záznam o využívání údajů - výpis z registru osob	Na vědomí
g) 64/04/15 - II.205 Aglomerační okruh - Dokončení - ÚUK Nekomíř v. Tlucná - v.OK 15.03.11	Na vědomí
h) 65/04/15 - Nabídku svozu kovů, nakládání s bioodpadem	Na vědomí
i) 66/04/15 - Územní rozhodnutí Stav. 12/2015	Na vědomí
j) 67/04/15 - Vytyčovací náčrt, situace chodník	Na vědomí
k) 68/04/15 - Žádost o stanovisko OŽP k umístění lokalit Z6 a Z12 v návrhu ÚP Kunějovice	Na vědomí
l) 69/04/15 - Souhlas se změnou umístění stavby Kunějovice p415/23, v VN, TS, kNN	Na vědomí
m) 70/04/15 - Zprávu o hospodaření v obecním lese za rok 2014, zhodnocení výsledků za LHP s platností 2010 – 2014	Na vědomí
n) 71/04/15 - Návrh na přesun smírčího kříže	Na vědomí
o) 72/04/15 - Schválení Havarijního plánu; č. j.: OŽP-Hra/8167/2015	Na vědomí
p) 73/04/15 - Zprávu z kontroly VZP-15-00863001-P877	Na vědomí
q) 74/04/15 - Oznámení o návrzích opatření obecné povahy a výzvu k uplatnění připomínek	Na vědomí
r) 75/04/15 - ÚP Kunějovice – krajinný prvek; OŽP-Han8692/2015	Na vědomí
s) 76/04/15 - Územní souhlas; Stav. 75/2015 – 1	Na vědomí

**Přílohy:**

- příloha č. 1 - *Pozvánka, návrh programu*
- příloha č. 2 - *Prezenční listina*
- příloha č. 3 - *Upravený program jednání*
- příloha č. 4 - *Usnesení č. j.: ZZ-Lu-06-U-06/VZZO-10-04/2015*
- příloha č. 5 - *Záznam o využívání údajů - pravidelný roční výpis z Registru osob*
- příloha č. 6 - *Zápis z jednání kontrolního výboru Zastupitelstva obce Kunějovice ze dne 16. března 2015, výtisk č. 2*
- příloha č. 7 - *Situace chodník, vytyčovací náčrt*
- příloha č. 8 - *Žádost Pavel Lukáš Ševčík*
- příloha č. 9 - *Program jednání finančního výboru ( na 20. 4. 2015)*
- příloha č. 10 - *Oznámení o návrzích opatření obecné povahy a výzvu k uplatnění připomínek*

Zápis hlasitě přečten a na důkaz souhlasu v prezenční listině podepsán.

Zápis ověřili:

Václav Král

Jiří Löwy

starosta Miloslav Novák

10. dubna 2015 ve 21<sup>30</sup> hodin v obci Kunějovice zapsala, za správnost zodpovídá: Helena Ludvíková