


VÝKAZ DOSAVADNÍHO A NOVÉHO STAVU ÚDAJŮ KATASTRU NEMOVITOSTÍ

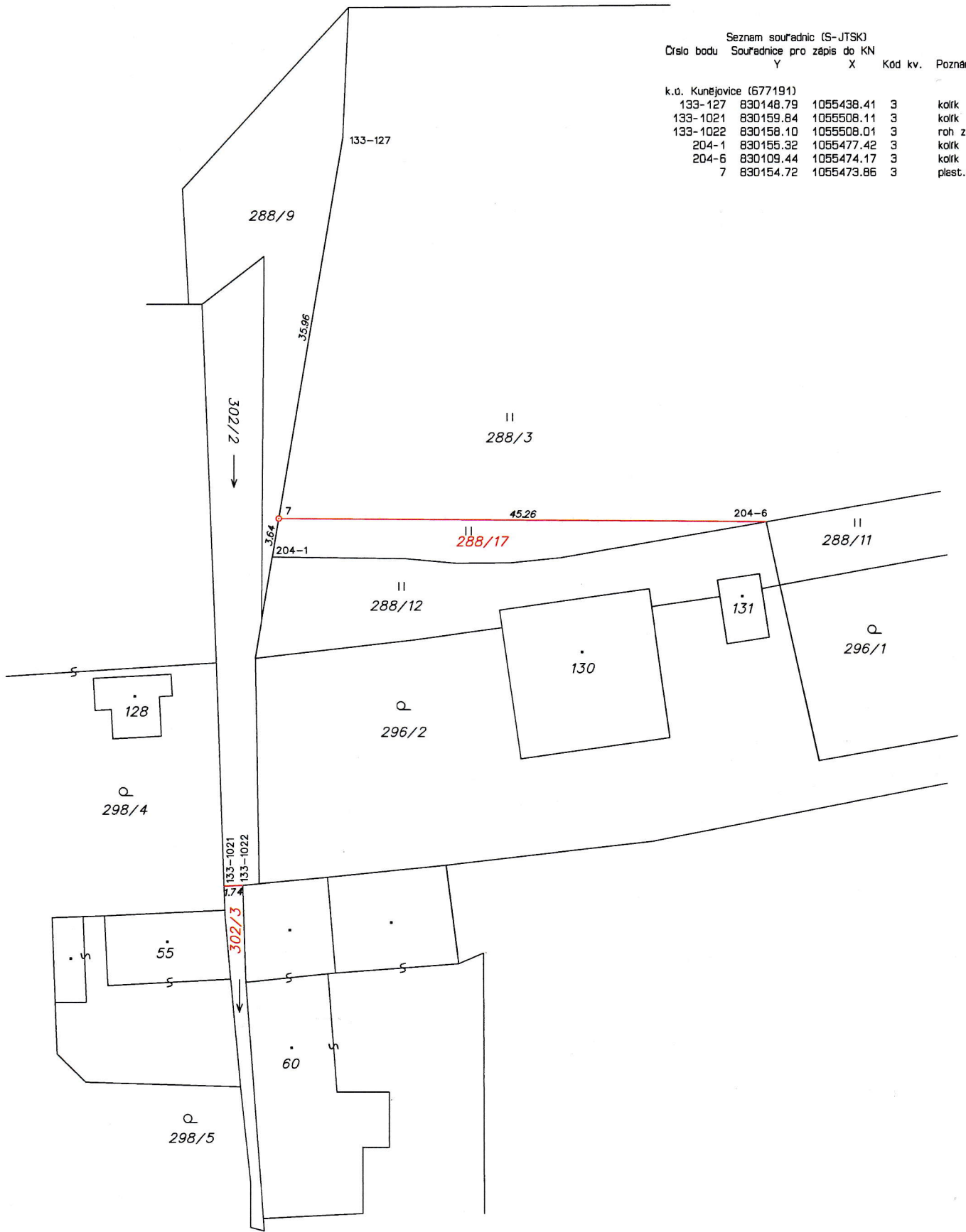
Dosavadní stav					Nový stav													
Označení pozemku číslem	Výměra parcely		Druh pozemku	Způsob využití	Označení pozemku parc. číslem	Výměra parcely		Druh pozemku	Typ stavby	Způsob využití	Způsob využití	Způsob určení výměr	Porovnání se stavem evidence právních vztahů					
	ha	m ²				ha	m ²						Díl přechází z pozemku označeného v		Číslo listu vlastnictví	Výměra dílu		Označení dílu
						katastru nemovitostí	dřívější poz. evidenci	ha	m ²									
288/3	*1) 3	89 90	travní p.		288/3	3	88 57	travní p.				2	288/3		115	3	88 57	
					288/17		1 32	travní p.				2	288/3		115		1 32	
302/2		3 01	vodní pl. tok přirozený		302/2		2 52	vodní pl. tok přirozený				0	302/2		10001		2 52	
					302/3		49	vodní pl. tok přirozený				0	302/2		10001		49	
	3	92 91				3	92 90											

*1) Rozdíl -1 m2 vzniklý zaokrouhlením výměr (bod 14.6 přílohy katastrální vyhlášky) u dosavadní parcely č.288/3


<p>GEOMETRICKÝ PLÁN pro rozdělení pozemku</p>	<p align="center">Geometrický plán ověřil úředně oprávněný zeměměřický inženýr:</p>	<p align="center">Stejnopis ověřil úředně oprávněný zeměměřický inženýr:</p>
	<p>Jméno, příjmení: Ing. Milan Spálenský</p>	<p>Jméno, příjmení: ing. Milan Spálenský</p>
	<p>Číslo položky seznamu úředně oprávněných zeměměřických inženýrů: 730/1995</p>	<p>Číslo položky seznamu úředně oprávněných zeměměřických inženýrů: 730/2016</p>
	<p>Dne: 14.6.2016 Číslo: 110/2016</p> <p>Náležitostmi a přesností odpovídá právním předpisům.</p>	<p>Dne: 1.10.2016 Číslo: 112/2016</p> <p>Tento stejnopis odpovídá geometrickému plánu v elektronické podobě uloženému v dokumentaci katastrálního úřadu.</p>
<p>Vyhotovitel: GEOTAN s.r.o. Zikmunda Wintra 8 301 00 Plzeň</p>	<p align="center">Katastrální úřad souhlasí s očíslováním parcel.</p>	<p align="center">Ověření stejnopisu geometrického plánu v listinné podobě.</p>
<p>Číslo plánu: 255-52/2016</p> <p>Okres: Plzeň-sever</p> <p>Obec: Kunějovice</p> <p>Kat. území: Kunějovice</p> <p>Mapový list: Manětín 2-7/4</p> <p>Dosavadním vlastníkům pozemků byla poskytnuta možnost seznámit se v terénu s průběhem navrhovaných nových hranic, které byly označeny předepsaným způsobem:</p>	<p align="center"> Katastrální úřad pro Plzeňský kraj KP Plzeň-sever Martina Duchková PGP-500/2016-407 2016.06.23 08:08:37 CEST </p>	

Seznam souřadnic (S-JTSK)

Číslo bodu	Souřadnice pro zápis do KN		Kód kv.	Poznámka
	Y	X		
k.o. Kunějovice (677191)				
133-127	830148.79	1055438.41	3	kolík
133-1021	830159.84	1055508.11	3	kolík
133-1022	830158.10	1055508.01	3	roh zdi
204-1	830155.32	1055477.42	3	kolík
204-6	830109.44	1055474.17	3	kolík
7	830154.72	1055473.86	3	plest.mez



Výkaz údajů o bonitovaných půdně ekologických jednotkách (BPEJ) k parcelám nové



Parcelní číslo podle		Kód BPEJ	Výměra		BPEJ na dílu parcely	Parcelní číslo podle		Kód BPEJ	Výměra		BPEJ na dílu parcely
katastru nemovitostí	zjednodušené evidence		ha	m ²		katastru nemovitostí	zjednodušené evidence		ha	m ²	
288/3		52644	75	92	288/3						
		53001	3	12	65	288/3					
288/17		53001	1	32	288/3						