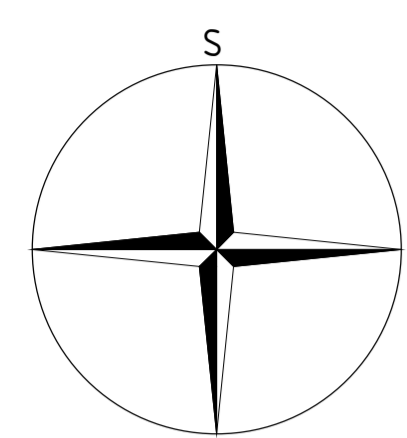
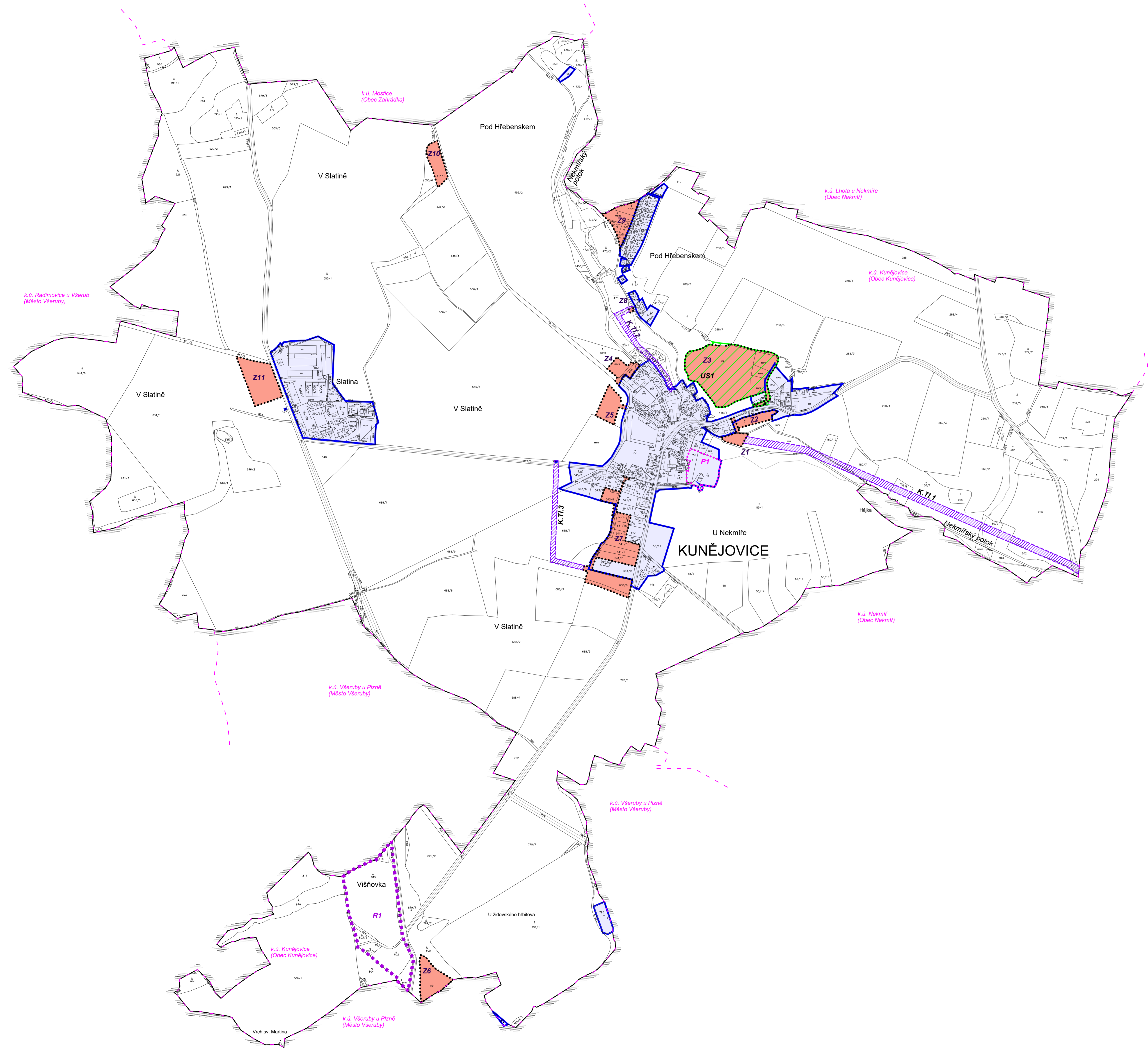


VÝKRES ZÁKLADNÍHO ČLENĚNÍ ÚZEMÍ

1 : 5 000



ÚZEMNÍ PLÁN KUNĚJOVICE

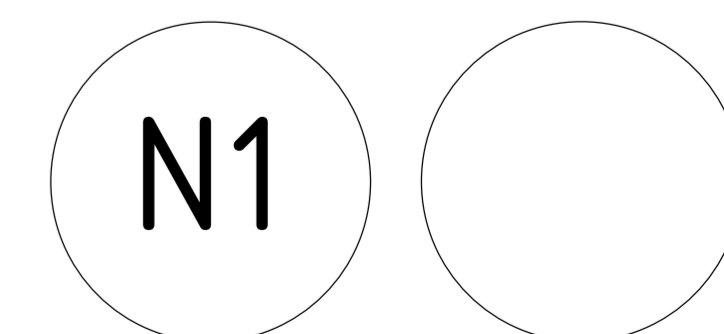


LEGENDA


- zastavěné území vymezené ke dni 1. 10. 2015
- Z3 zastavitelné plochy, označení plochy
- P1 plochy přestavby, označení plochy
- R1 plochy územní rezervy, označení plochy
- K.TI.1 koridor technické infrastruktury, označení koridoru
- ÚS1 plochy, kde změny prověří územní studie

ZÁZNAM O ÚČINNOSTI

Správní orgán, který územní plán vydal:	Zastupitelstvo obce Kunějovice
Datum nabytí účinnosti:	11. 3. 2016
Oprávněná úřední osoba pořizovatele: Jméno a příjmení:	Ing. Vladislava Krupčíková
Funkce:	referent Městského úřadu Nýřany odbor územního plánování
Podpis:	
Otisk úředního razítka:	



PARÉ



ÚZEMNÍ PLÁN KUNĚJOVICE

VÝKRES ZÁKLADNÍHO ČLENĚNÍ ÚZEMÍ

Pořizovatel	MěÚ Nýřany, odbor územního plánování
Schvalující orgán	Zastupitelstvo obce Kunějovice
Zpracovatel	Atelier M.A.A.T., s. r. o.
Zodpov. projektant	Ing. arch. Martin Jirovský, Ph. D., ČKA 03 311
Datum: únor 2016	Fáze: Čistopis

M 1 : 5 000